





根古屋城址コース コース全長 2.30km 累積高度差 87m

- ① ~ ⑨ コース行程
-  トイレ
-  心拍数計測ポイント
-  ビューポイント
-  ヤッホポイント
-  水場



横瀬の歴史が
そこかしこに感じられ
イスタレジックな
気分で歩く
コースです

高低差グラフ

